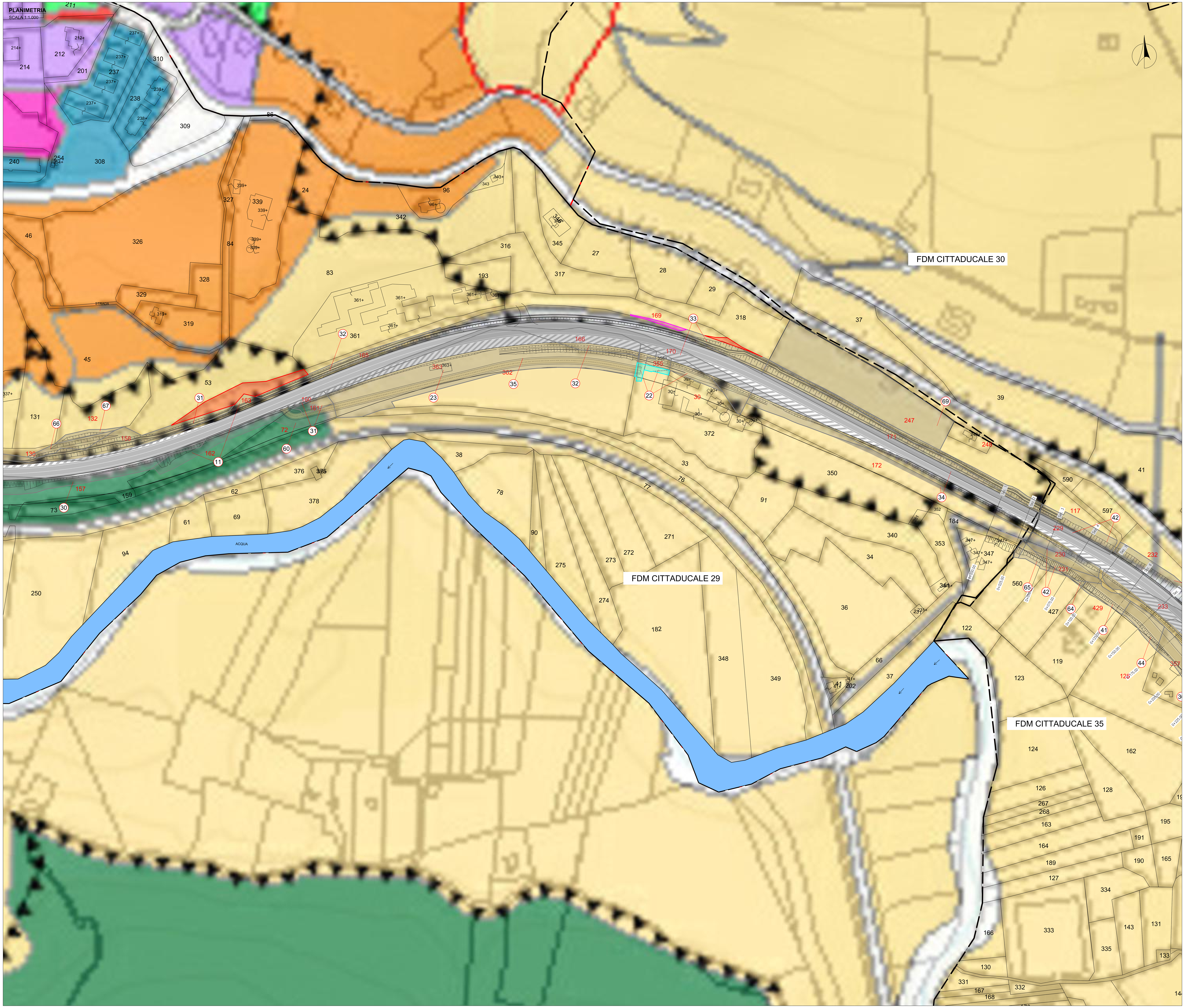

KEYMAP

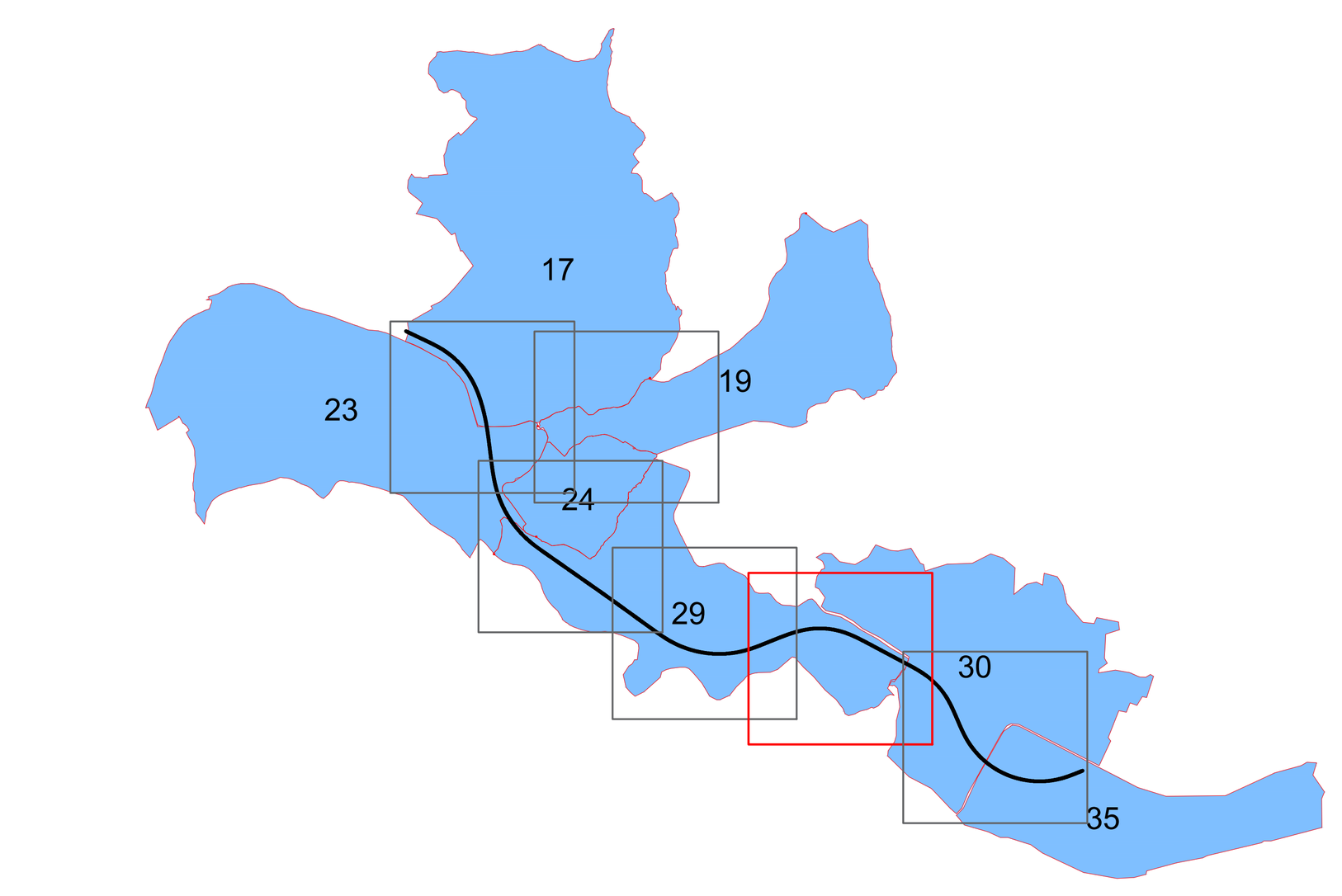

LEGENDA

GR	SIMBOLOGIA	RETINO COLORE	DESCRIZIONE
ESPROPRIO		SOLID 210	AREE IN ESPROPRIO AGGIUNTIVE NEL PROGETTO ESECUTIVO
		SOLID 130	AREE IN OCCUPARE TEMPORANEA AGGIUNTIVE NEL PROGETTO ESECUTIVO
		SOLID 40	AREE DA CONVENZIONARE AGGIUNTIVE NEL PROGETTO ESECUTIVO
		SOLID 90	AREE SOGGETTE A SERVITU' AGGIUNTIVE NEL PROGETTO ESECUTIVO
		SOLID 10	AREE IN ESPROPRIO IN DIMINUZIONE NEL PROGETTO ESECUTIVO
		SOLID 8	AREE GIA' INTERESSATE NEL PROGETTO DEFINITIVO
			DELIMITAZIONE FASCIA DI RISPETTO
	XXX		NUMERO PIANO
CATASTO	XX	ANSI31 7	FABBRICATO
	XX		PARTICELLA
			CONFINE FOGLIO CATASTALE

P.R.G. CITTADUCALE

Azzonamento
- Zona A1 - Comparti di recupero del centro storico
- Zona A2 - Centro abitato consolidato
- Zona B - Completamento
- Zona C1 - Espansione residenziale semiestensiva
- Zona C2 - Espansione residenziale semiestensiva
- Zona C2/f - Espansione residenziale semiestensiva per le frazioni
- Zona C3 - Espansione residenziale estensiva 1° tipo
- Zona C4 - Espansione residenziale estensiva 2° tipo
- Zona C5 - Nuova espansione 1° tipo
- Zona C6 - Nuova espansione 2° tipo
- Zona D1 - Industriale e artigianale
- Zona D2 - Commerciale
- Zona D3 - Attività produttive e servizi privati
- Zona E - Agricolo
- Zona F1 - Attrezzature collettive
- Zona F2 - Istruzione
- Zona F3 - Verde pubblico
- Zona F4 - Impianti sportivi
- Zona F5 - Parcheggi pubblici
- Zona F6A - Servizi territoriali - istituto agrario
- Zona F6F - Servizi territoriali - forestale
- Zona F7A - Area distributore carburante
- Zona F7B - Bottino acquedotto
- Zona F7C - Cimitero
- Zona F7D - Depuratore
- Zona F7E - Area proprietà ENEL
- Zona F7F - Area ferroviaria
- Zona F7R - Impianti e attrezzature trattamento e riciclaggio materiali
- Zona F8 - Parco archeologico
- Zona PEEP - Espansione residenziale pubblica
- Zona PI Industria
- Zona PI Mista industria
- Zona PI Nuclei urbani esistenti
- Zona PI Parcheggi Pubblici
- Zona PI Parco Agricolo-Naturalistico
- Zona PI Servizi industria
- Zona PI Verde pubblico attrezzato
- Zona T - Panoramica o turistica
- Zona Vpr - Verde privato
- Zona bianca
- Zona bosco
- Zone centri abitati

anas GRUPPO FS ITALIANE

SOGGETTO ATTUATORE - Art.7 D.L. 11 novembre 2016, n. 205 (già art.15 ter del D.L. 17 ottobre 2016, n.189, convertito dalla L. 15 dicembre 2016, n.229)
ex OCDPC 408 / 2016 - art.4
OCDPC 475 / 2017 - art.3

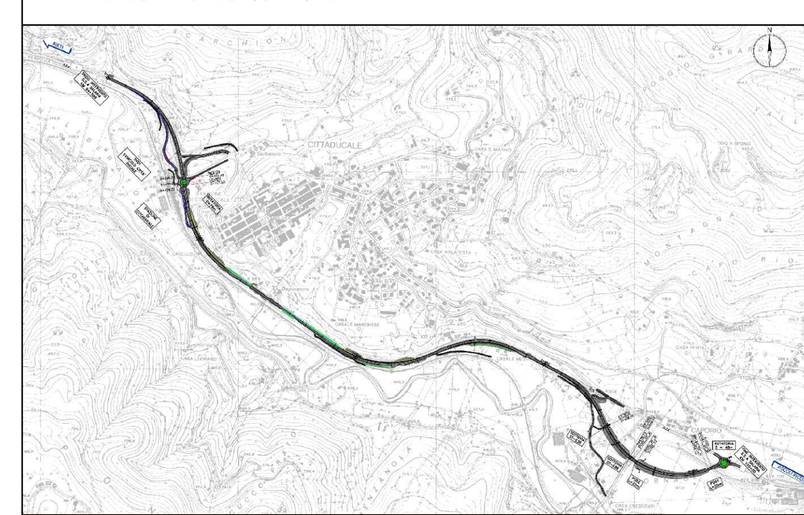

PNC - PNRR: PIANO NAZIONALE COMPLEMENTARE AL PIANO NAZIONALE DI RIPRESA E RESILIENZA NEI TERRITORI COLPITI DAL SISMA 2009-2016, SUB-MISURA A4,"INVESTIMENTI SULLA RETE STRADALE STATALE"

S.S.4 "SALARIA"
ADEGUAMENTO NEL TRATTO TRA RIETI E SIGILLO - 3° LOTTO 1° STRALCIO - TRATTO DI ADEGUAMENTO IN SEDE E VARIANTE

PROGETTO ESECUTIVO

IMPRESA ESECUTRICE: DONATI S.P.A.

RESPONSABILE DEL PROCEDIMENTO: Ing. Paolo NARDOCCI
Firmato da PAOLO NARDOCCI
Data: 22/08/2025 07:36:40 UTC

PROGETTAZIONE: Ingegneria del Territorio s.r.l. — TECH PROJECT ingegneria integrata — Deerns

PROTOCOLLO | DATA

RESPONSABILE INTEGRAZIONE DELLE PRESTAZIONI SPECIALISTICHE
Ing. Valerio BAJETTI
Ordine degli Ingegneri della provincia di Roma n°A-26211
(Direttore tecnico Ingegneria del Territorio)
BAJETTI VALERIO ORDINE DEGLI INGEGNERI DELLA PROVINCIA DI ROMA Ingegnere 07.08.2025 13:27:48 UTC

COORDINATORE DELLA SICUREZZA IN FASE DI PROGETTAZIONE
Ing. Elisabetta ROMANO
Ordine degli Ingegneri della provincia di Roma n°A-30629

RESPONSABILE STUDI GEOLOGICI
Ing. Claudio CRICCHI
Ordine dei Geologi del Lazio n°754

RESPONSABILI DI SETTORE
- RESPONSABILE PROGETTO STRADALE - Ing. Giancarlo TANZI (Techproject)
- RESPONSABILE STUDI IDRAULICI - Ing. Elisabetta ROMANO (I.T.)
- RESPONSABILE STUDI AMBIENTALI - Arch. Carolina BAJETTI (I.T.)
- RESPONSABILE GEOTECNICA - Ing. Elisabetta ROMANO (I.T.)
- RESPONSABILE STRUTTURE - Ing. Fabrizio BAJETTI (I.T.)
- ASSISTENZA AL RUP E ALLA S.A. - Ing. Fabrizio BAJETTI (I.T.)
- BIM MANAGER - Arch. Carolina BAJETTI (I.T.)
- BIM COORDINATOR - Arch. Elena PERROTTA (Techproject)
- BIM COORDINATOR - Arch. Mauro SASSO (I.T.)

N. ELABORATO: L025

CAPITOLO L0 - ESPROPRI

PIANO PARTICELLARE D'ESPROPRIO CON SOVRAPPOSIZIONE PRG - TAV.5

CODICE PROGETTO	NOME FILE	REVISIONE	SCALA:
PROGETTO S1RI02E2201	L025_T00ES00ESPPC23_D.dwg — CODICE ELAB. T00ES00ESPPC23	D	1:1.000

REV.	DESCRIZIONE	DATA	REDATTO	VERIFICATO	APPROVATO
D	EMISSIONE A SEGUITO DI ISTRUTTORIA	LUGLIO 2025	GEOM. SIMONE DE MARIA	ING. GIANCARLO TANZI	ING. VALERIO BAJETTI
C	EMISSIONE A SEGUITO DI ISTRUTTORIA	GIUGNO 2025	GEOM. SIMONE DE MARIA	ING. GIANCARLO TANZI	ING. VALERIO BAJETTI
B	EMISSIONE A SEGUITO DI ISTRUTTORIA ATMSRM01100_SS 4_Cittaducale_DT_PE - Riscontro	MARZO 2025	GEOM. SIMONE DE MARIA	ING. GIANCARLO TANZI	ING. VALERIO BAJETTI
A	PRIMA EMISSIONE	APRILE 2024	ING. SIMONE ROMAGNOLI	ING. GIANCARLO TANZI	ING. VALERIO BAJETTI